

ROMÂNIA
JUDEȚUL PRAHOVA
ORAȘ BOLDEȘTI-SCĂENI
CONSILIUL LOCAL

HOTĂRÂRE

- privind însușirea apartenenței la domeniul privat al orașului Boldești-Scăeni a unui teren

Văzând referatul înregistrat sub nr. 11739/18.07.2017 prin care primarul orașului Boldești-Scăeni propune însușirea apartenenței la domeniul privat al orașului Boldești-Scăeni a unui teren, precum și raportul compartimentului de resort înregistrat sub nr. 11740/18.07.2017;

Având în vedere protocolul de predare-primire nr. 2451 din 19.06.2017 încheiat între S.C. OMV PETROM S.A. și U.A.T. Boldești-Scăeni;

Ținând seama de prevederile art. 553 alin. 1 din Codul Civil, ale art. 4 din Legea nr. 213/1998, privind bunurile proprietate publică, cu modificările și completările ulterioare și ale H.G.R. nr. 834/1991 privind stabilirea și evaluarea unor terenuri deținute de societățile comerciale cu capital de stat;

În baza avizului comisiei de specialitate nr. 2 – agricultură, amenajarea teritoriului și urbanism, protecție mediu și turism;

În temeiul art. 45 din Legea nr. 215/2001, legea administrației publice locale, republicată, cu modificările și completările ulterioare,

Consiliul Local al orașului Boldești-Scăeni adoptă prezenta hotărâre:

Art.1. Se însușește apartenența la domeniul privat al orașului Boldești-Scăeni a terenului având datele de identificare prevăzute în anexă și configurația prevăzută în planșă.

Art.2. Anexa și planșa fac parte integrantă din prezenta hotărâre.

Art.3. Prezenta hotărâre se comunică Serviciului buget-finanțe, Serviciului Patrimoniu Local și Biroului urbanism.

Boldești-Scăeni, 25.07.2017

Nr.....91


ANEXA la HCL nr.. 911.25.07.2017

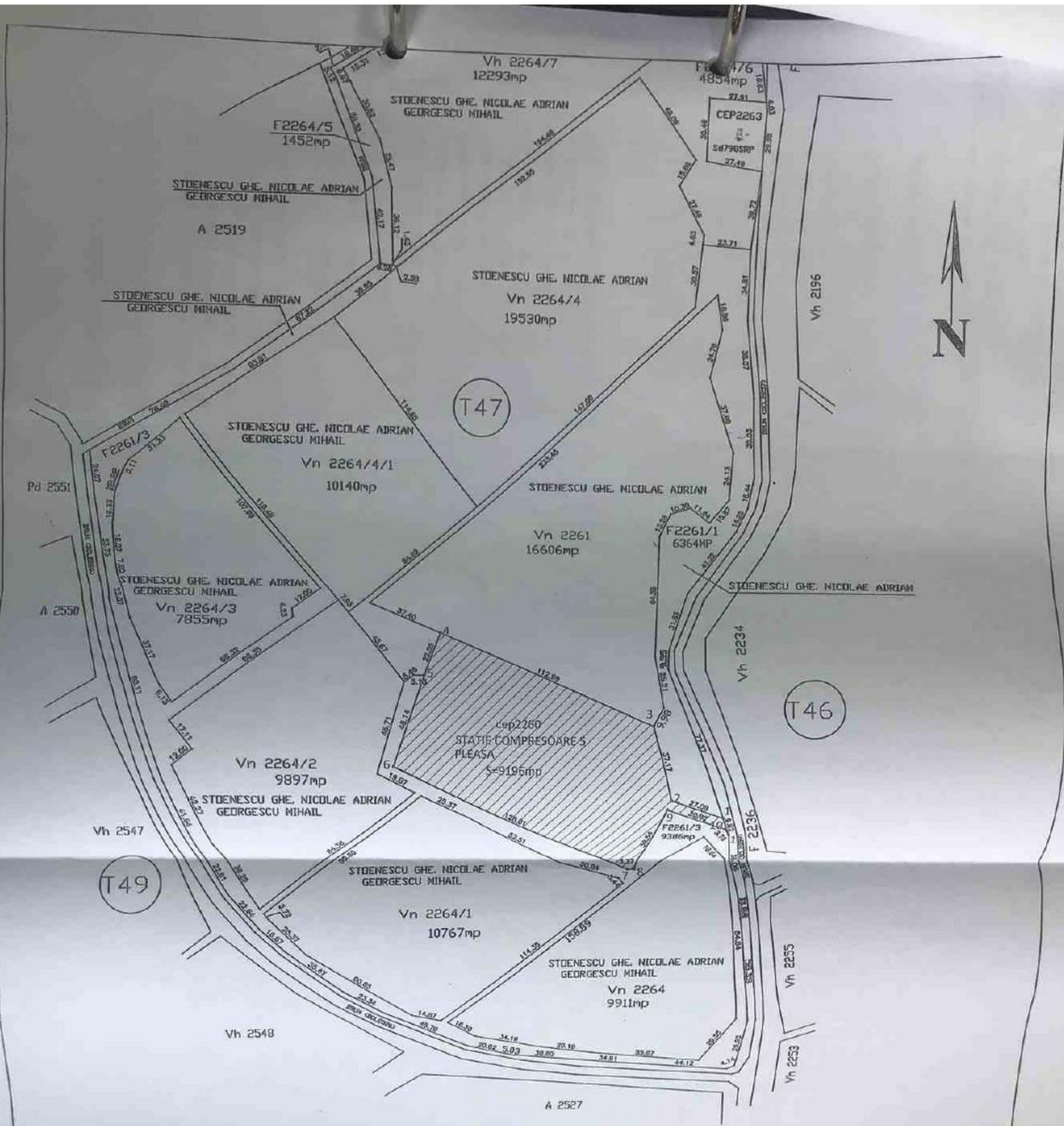
Cu datele de identificare ale terenului in suprafata de 9.196 mp situat pentru care se insuseste aparteneta la domeniul privat al orasului Boldesti-Scaeni

Nr. crt.	Denumire bun	Adresa	Caracteristici tehnico-economice
1.	Teren	Boldesti-Scaeni, T47, PA 2260	<p>Terenul, este in suprafata de 9.196 mp, se afla in intravilanul orasului Boldesti-Scaeni, situat in T47, P A 2260. Terenul a fost predat orasului de catre SC OMV PETROM SA prin Protocolul de predare-primire teren nr. 2451/19.06. 2017, respectiv nr.10013/20.06.2017. Terenul a fost in administrarea fostei Schele de extractie Boldesti pentru Statie de compresoare. In prezent terenul este liber de sarcini si redat la starea initiala. Conform Studiului pedologic intocmit de catre OSPA Prahova, terenul se preteaza pentru alte obiective decat agricol, avand clasa de fertilitate IV, arabil.</p> <p>Vecinatati:</p> <ul style="list-style-type: none"> - la nord –proprietate privata PVn 2261(Stoenescu Nicolae); - la sud- proprietate privata PF2261/3(Stoenescu Nicolae); - la est –proprietate privata PF2261/1, PF2261/3 (Stoenescu Nicolae) si drum de exploatare De2257


			- la vest-proprietate privata PF2261/1, PF2261/3 (Stoenescu Nicolae). Valoare de inventar:49.198,60 lei
--	--	--	---

Intocmit,
Voicu Ion





Legendă

 teren ce se include în domeniul privat al oraşului

Proiectof: Birou urbanism	Consiliul Local Boldesti-Soşeni Insurirea apartanentei la domeniul privat al oraşului Boldesti-Soşeni a unor bunuri	Planşa Sc 1:2000
	Plan de situaţie teren	Iulie 2017